

СХЕМА АВТОБУСНОГО МАРШРУТА № 377
г. Ангарск (ост. 219-й квартал) – г. Иркутск (ост. Ц. Рынок) – г. Ангарск (ост. 219-й квартал)
(наименование маршрута)
С УКАЗАНИЕМ ОПАСНЫХ УЧАСТКОВ ЛИНЕЙНЫХ И ДОРОЖНЫХ СООРУЖЕНИЙ

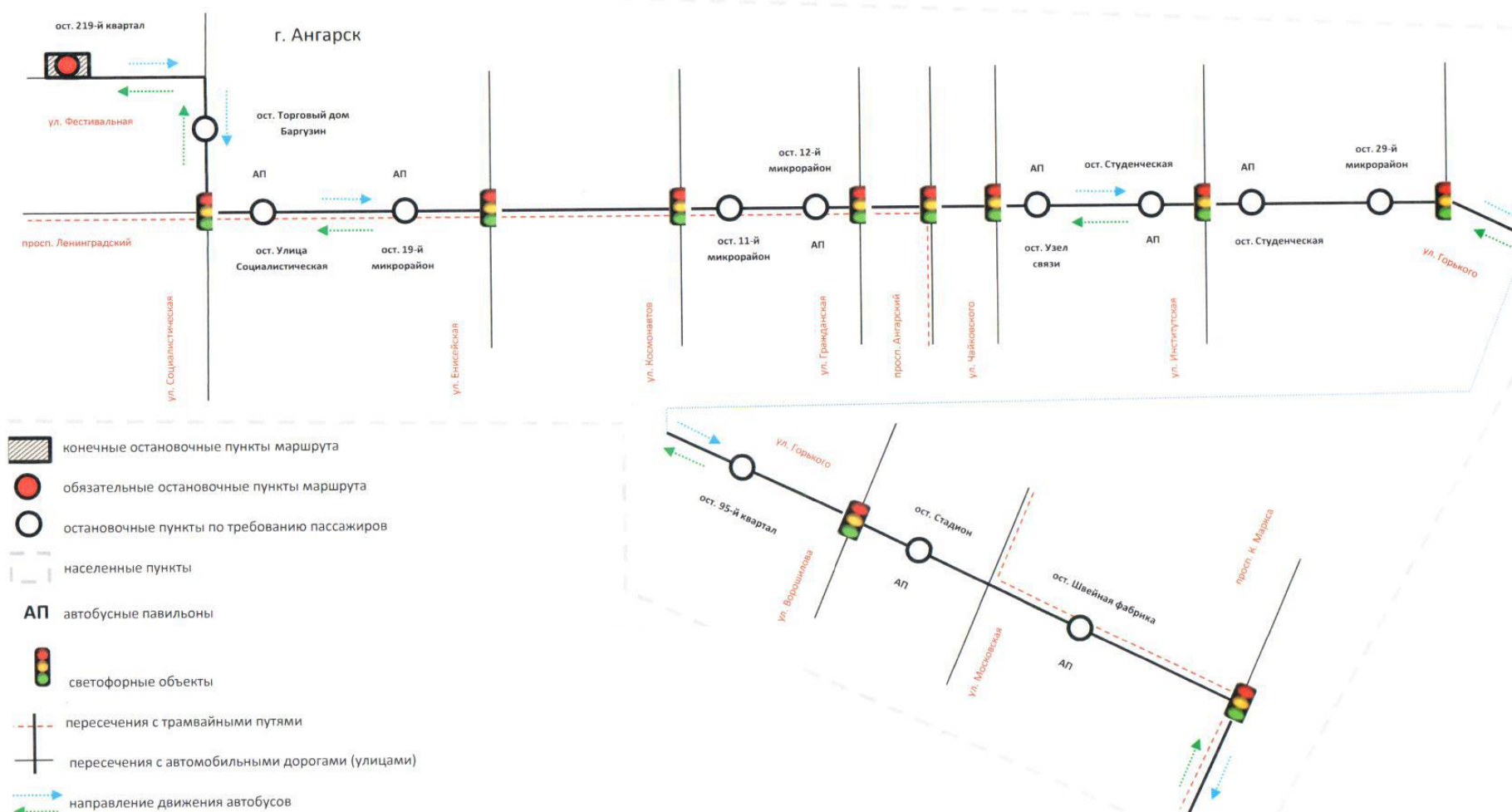


СХЕМА АВТОБУСНОГО МАРШРУТА № 377
г. Ангарск (ост. 219-й квартал) – г. Иркутск (ост. Ц. Рынок) – г. Ангарск (ост. 219-й квартал)
(наименование маршрута)
С УКАЗАНИЕМ ОПАСНЫХ УЧАСТКОВ ЛИНЕЙНЫХ И ДОРОЖНЫХ СООРУЖЕНИЙ

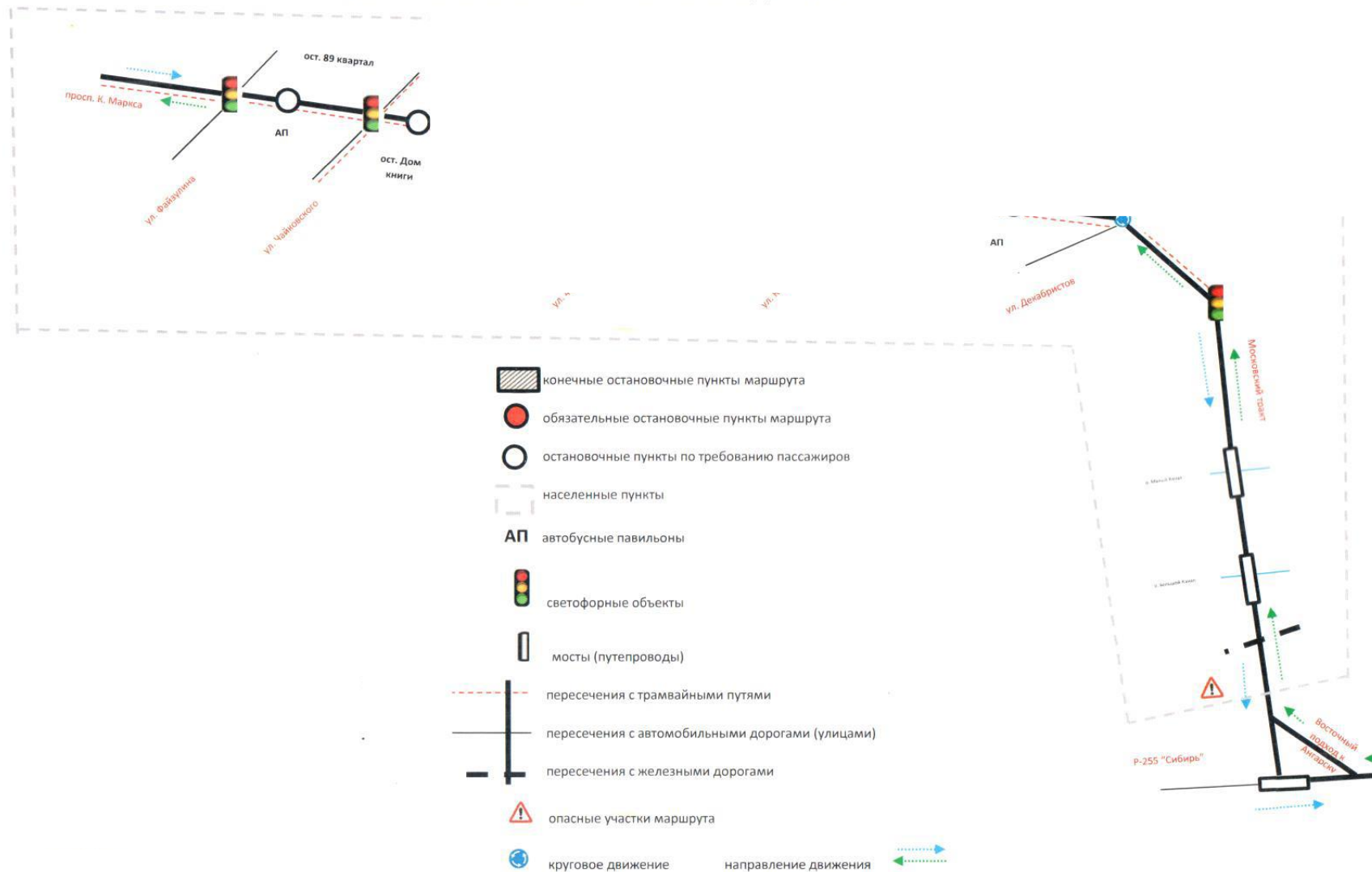
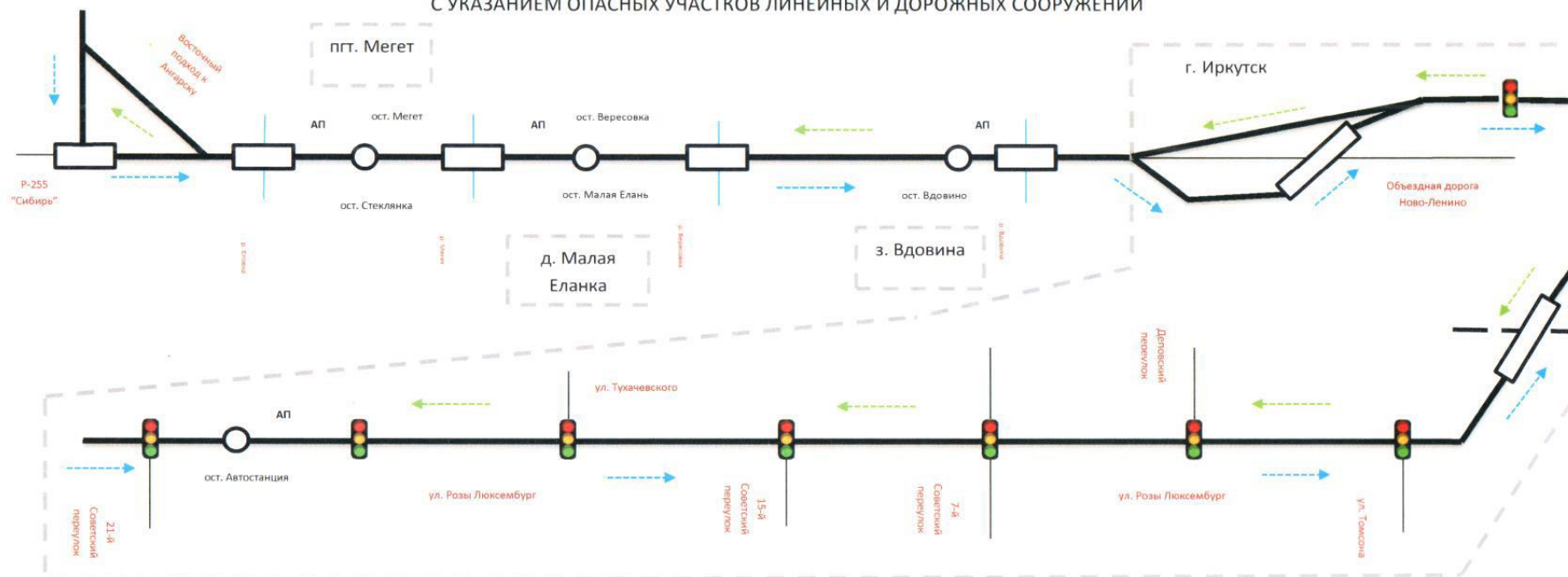


СХЕМА АВТОБУСНОГО МАРШРУТА № 377
г. Ангарск (ост. 219-й квартал) – г. Иркутск (ост. Ц. Рынок) – г. Ангарск (ост. 219-й квартал)
(наименование маршрута)
С УКАЗАНИЕМ ОПАСНЫХ УЧАСТКОВ ЛИНЕЙНЫХ И ДОРОЖНЫХ СООРУЖЕНИЙ










-  остановочные пункты по требованию пассажиров
- АП** автобусные павильоны
-  мосты (путепроводы)
-  пересечения с автомобильными дорогами (улицами)
-  пересечения с железными дорогами
-  направление движения автобусов
-  населенные пункты
-  светофорные объекты

СХЕМА АВТОБУСНОГО МАРШРУТА № 377
г. Ангарск (ост. 219-й квартал) – г. Иркутск (ост. Ц. Рынок) – г. Ангарск (ост. 219-й квартал)
(наименование маршрута)
С УКАЗАНИЕМ ОПАСНЫХ УЧАСТКОВ ЛИНЕЙНЫХ И ДОРОЖНЫХ СООРУЖЕНИЙ

